

Situatie
Schaal 1:1000

LEGENDA


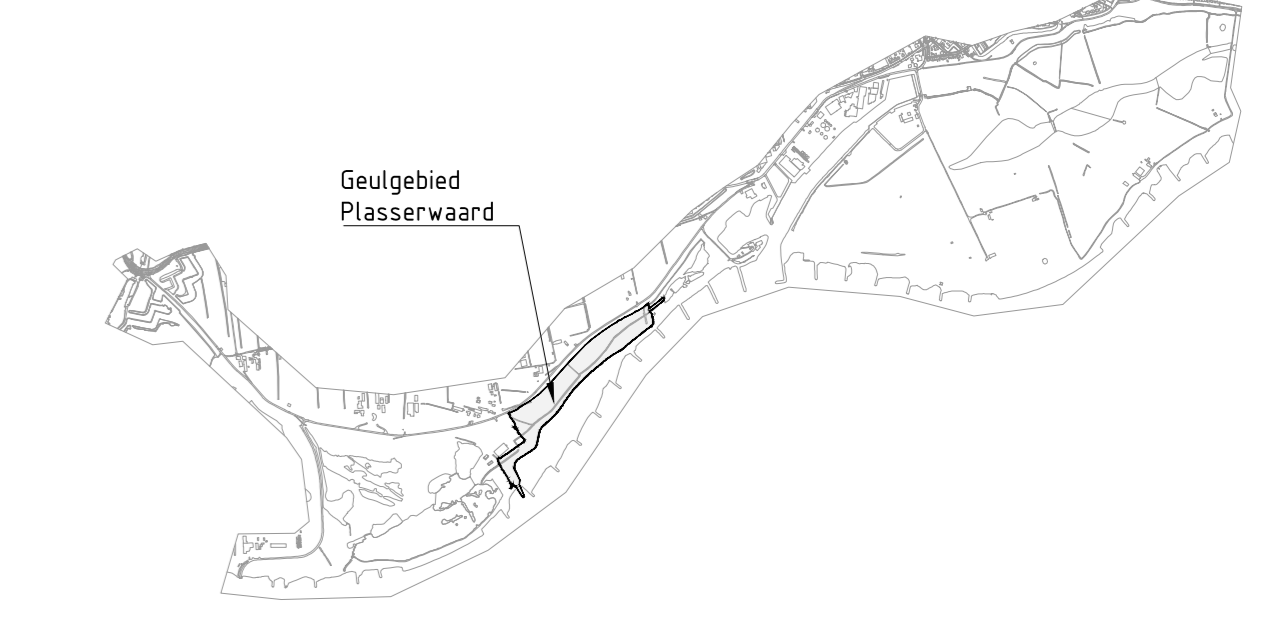
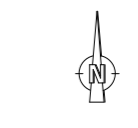
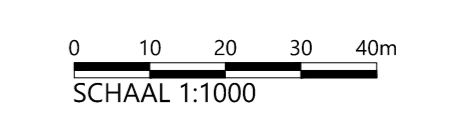
- Situatie**
- Bodem KRW-geul
 - Oevers KRW-geul
 - Droge oever KRW
 - Plas-dras zone
 - Riet zone
 - Nieuwe zomerkade
 - Beheerpad zomerkade
 - Drempel
 - Bodembescherming breuksteen 10-60kg
 - Erosielimietlijn / Vlak van Vrije Ruimte
 - Hoogspanningstracé
 - Duiker

OPMERKINGEN

- Maten in meters (m), tenzij anders vermeld.
- Hoogtematen in meters (m) ten opzichte van N.A.P., tenzij anders vermeld.

TEKENINGENSET KRW PLASSERWAARD

| Tekeningnummer | Omschrijving |
|----------------|--|
| 124281-12-2044 | Vergunning en ontgronding - KRW Plasserwaard - Plantekening |
| 124281-12-2045 | Vergunning en ontgronding - KRW Plasserwaard - Plantekening dwarsprofielen |
| 124281-12-2046 | Vergunning en ontgronding - KRW Plasserwaard - kadaster |
| 124281-12-2047 | Vergunning en ontgronding - KRW Plasserwaard - topo-kaart A4 |



| Wjz. | Getekend | Datum | Omschrijving |
|------|----------|------------|--|
| A | S&F | 07-03-2025 | Dwarskade en drempel toegevoegd |
| B | S&F | 16-06-2025 | Riviermaat toegevoegd |
| C | S&F | 17-07-2025 | Erosielimietlijn en beheerpad toegevoegd |

Opdrachtgever:
Waterschap Vallei en Veluwe
Project:
Gebiedsontwikkeling Grebbedijk

Onderdeel:
KRW - Plasserwaard
Plantekening

| Status | Datum | Dit document is geautoriseerd en intern aantoonbaar vrijgegeven conform het kwaliteitsmanagementsysteem van Witteveen-Bos | | |
|------------|------------|---|----------------|------------|
| Definitief | 30-01-2025 | | | |
| Formaat | Schaal | Projectcode | Tekeningnummer | Bladnummer |
| A0 | 1:1.000 | 124281 | 12-2044 | 1/1 |