



Situatie
Schaal 1:1000

LEGENDA


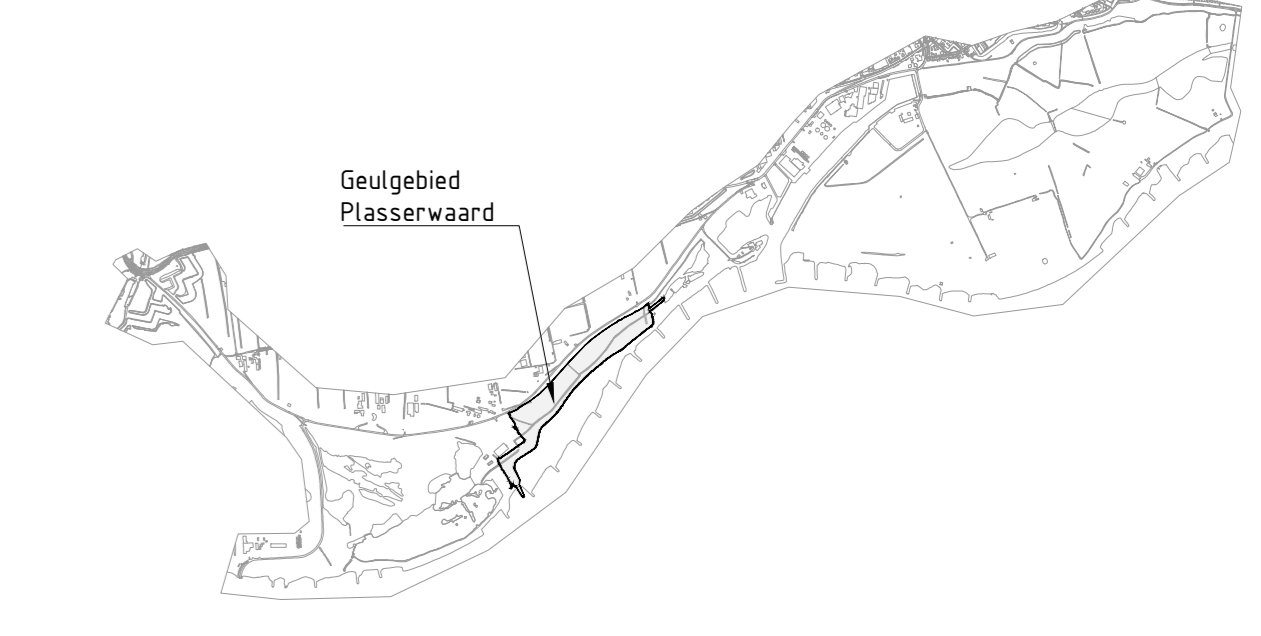
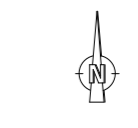
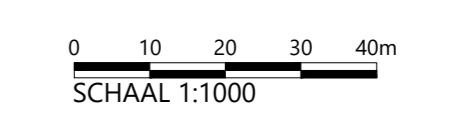
- Situatie
- Bodem KRW-geul
 - Oevers KRW-geul
 - Grasland
 - Plas-dras zone
 - Riet zone
 - Nieuwe zomerkade
 - Beheerpad zomerkade
 - Drenpel
 - Bodembescherming breuksteen 10-60kg
 - Hoogspanningstracé
 - Duiker

OPMERKINGEN

- Maten in meters (m), tenzij anders vermeld.
- Hoogtematen in meters (m) ten opzichte van N.A.P., tenzij anders vermeld.

TEKENINGENSET ONTGRAVING PLASSERWAARD

Tekeningnummer	Omschrijving
124281-12-2040	Vergunning en ontgraving - ontgraving Plasserwaard - Plantekening
124281-12-2041	Vergunning en ontgraving - ontgraving Plasserwaard - Plantekening dwarsprofielen
124281-12-2042	Vergunning en ontgraving - ontgraving Plasserwaard - kadaster
124281-12-2043	Vergunning en ontgraving - ontgraving Plasserwaard - topo-kaart A4



Wjz.	Getekend	Datum	Omschrijving
A	SAF	07-03-2025	Drenpel aanring toegevoegd
B	SAF	16-06-2025	Riviermaat toegevoegd
C	SAF	17-07-2025	Erosiebestrijding en beheerpad toegevoegd

Opdrachtgever
Waterschap Vallei en Veluwe
Project
Gebiedsontwikkeling Grebbedijk

Onderdeel
Ontgraving geulgebied - Plasserwaard
Plantekening

Status	Definitief	Dit document is geautoriseerd en intern aantoonbaar vrijgegeven conform het kwaliteitsmanagementsysteem van Witteveen-Bos	
Datum	30-01-2025	Projectcode	Tekeningnummer
Formaat	Schaal	124281	12-2040
A0	1:1.000	Bladnummer	1/1